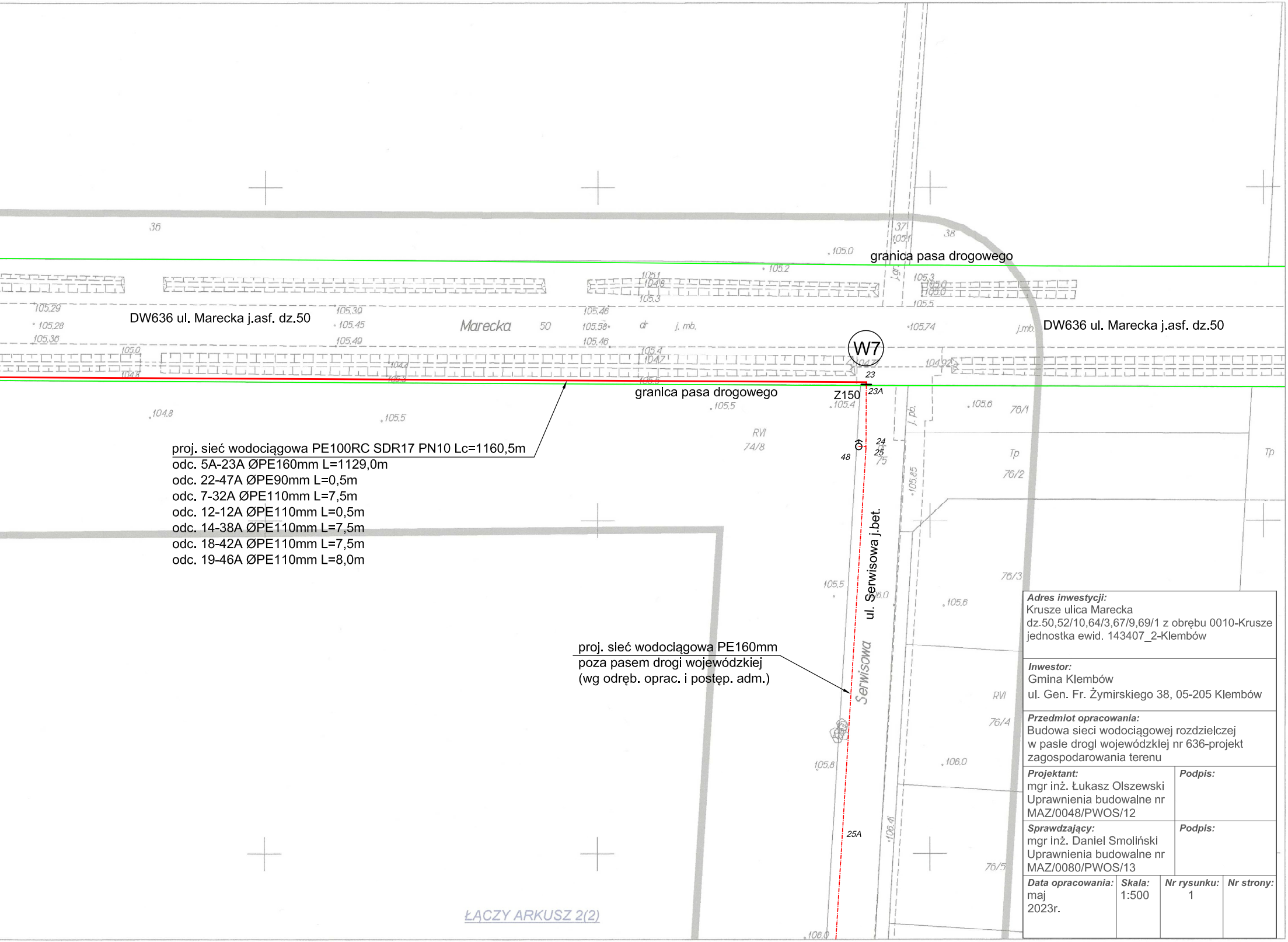
DW636 ul. Marecka j.asf. dz.50
DW636 ul. Marecka j.asf. dz.50
granica pasa drogowego
granica pasa drogowego
Marecka
50
W7
Z150
23
23A
24
25
48
25A
ul. Serwisowa j.bet.
Serwisowa
76/1
76/2
76/3
76/4
76/5
74/8
RVI
Tp
36
37
38
ŁĄCZY ARKUSZ 2(2)

proj. sieć wodociągowa PE100RC SDR17 PN10 Lc=1160,5m
odc. 5A-23A ØPE160mm L=1129,0m
odc. 22-47A ØPE90mm L=0,5m
odc. 7-32A ØPE110mm L=7,5m
odc. 12-12A ØPE110mm L=0,5m
odc. 14-38A ØPE110mm L=7,5m
odc. 18-42A ØPE110mm L=7,5m
odc. 19-46A ØPE110mm L=8,0m

proj. sieć wodociągowa PE160mm
poza pasem drogi wojewódzkiej
(wg odręb. oprac. i postęp. adm.)

Adres inwestycji:
Krusze ulica Marecka
dz.50,52/10,64/3,67/9,69/1 z obrębu 0010-Krusze
jednostka ewid. 143407_2-Klembów

Inwestor:
Gmina Klembów
ul. Gen. Fr. Żymirskiego 38, 05-205 Klembów

Przedmiot opracowania:
Budowa sieci wodociągowej rozdzielczej
w pasie drogi wojewódzkiej nr 636-projekt
zagospodarowania terenu

Projektant: mgr inż. Łukasz Olszewski Uprawnienia budowalne nr MAZ/0048/PWOS/12	***Podpis:***
Sprawdzający: mgr inż. Daniel Smoliński Uprawnienia budowalne nr MAZ/0080/PWOS/13	***Podpis:***

Data opracowania:	***Skala:***	***Nr rysunku:***	***Nr strony:***
maj 2023r.	1:500	1	

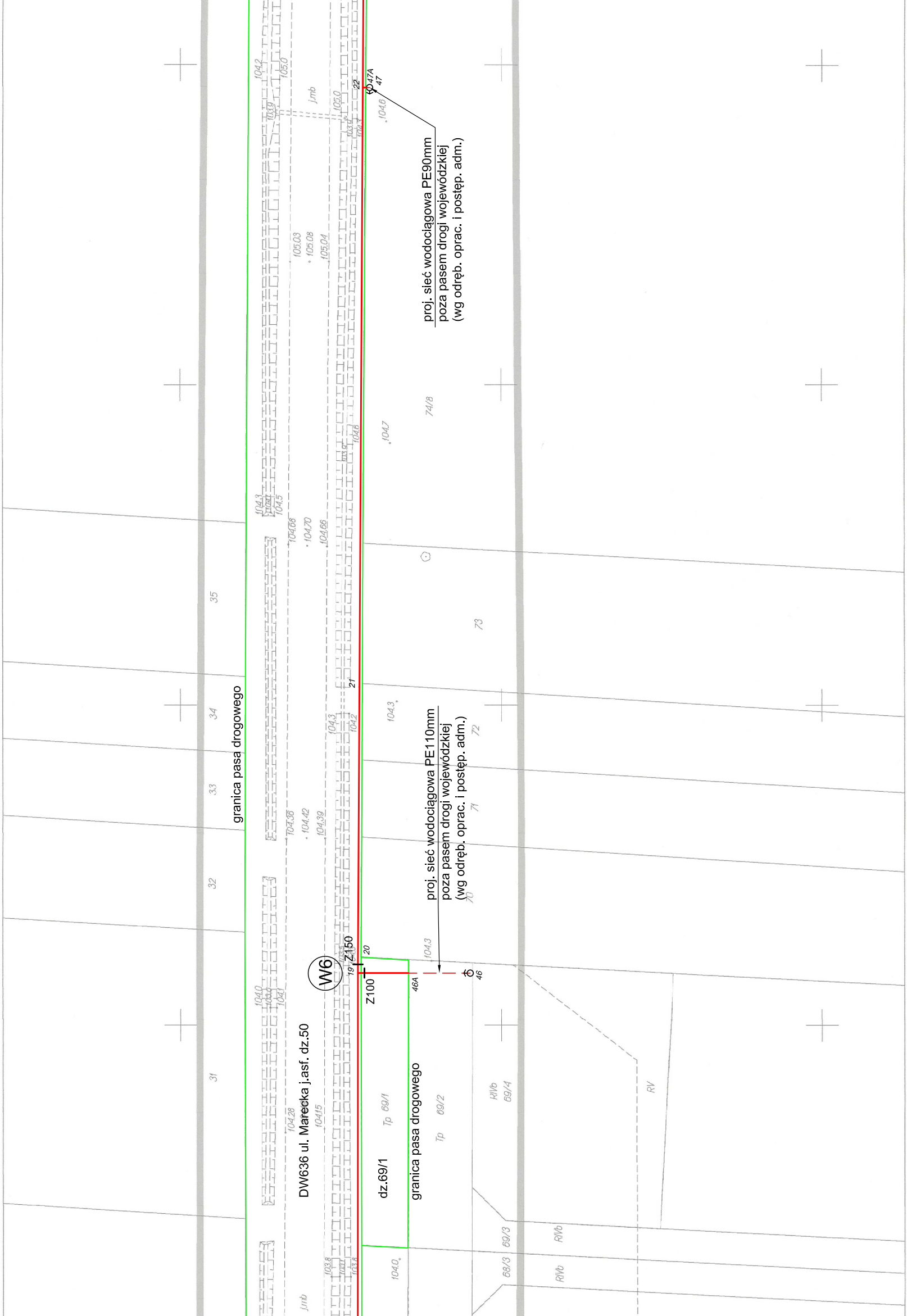
proj. sieć wodociągowa PE90mm
poza pasem drogi wojewódzkiej
(wg odręb. oprac. i postęp. adm.)
proj. sieć wodociągowa PE110mm
poza pasem drogi wojewódzkiej
(wg odręb. oprac. i postęp. adm.)
granica pasa drogowego
granica pasa drogowego
DW636 ul. Marecka j.asf. dz.50
dz.69/1
W6
Z150
Z100
47A
47
22
21
20
19
46
46A
j.mb
31
32
33
34
35
74/8
73
72
71
70
Tp 69/1
Tp 69/2
RIVb 69/4
69/3
68/3
RIVb
RIVb
RV
104,2
105,0
103,9
105,0
104,6
105.03
105.08
105.04
104,7
104,6
104,3
104,5
104,68
104,70
104,66
104,3
104,3
104,2
104,36
104,42
104,39
104,3
104,0
104,1
104,28
104,15
103,8
104,0

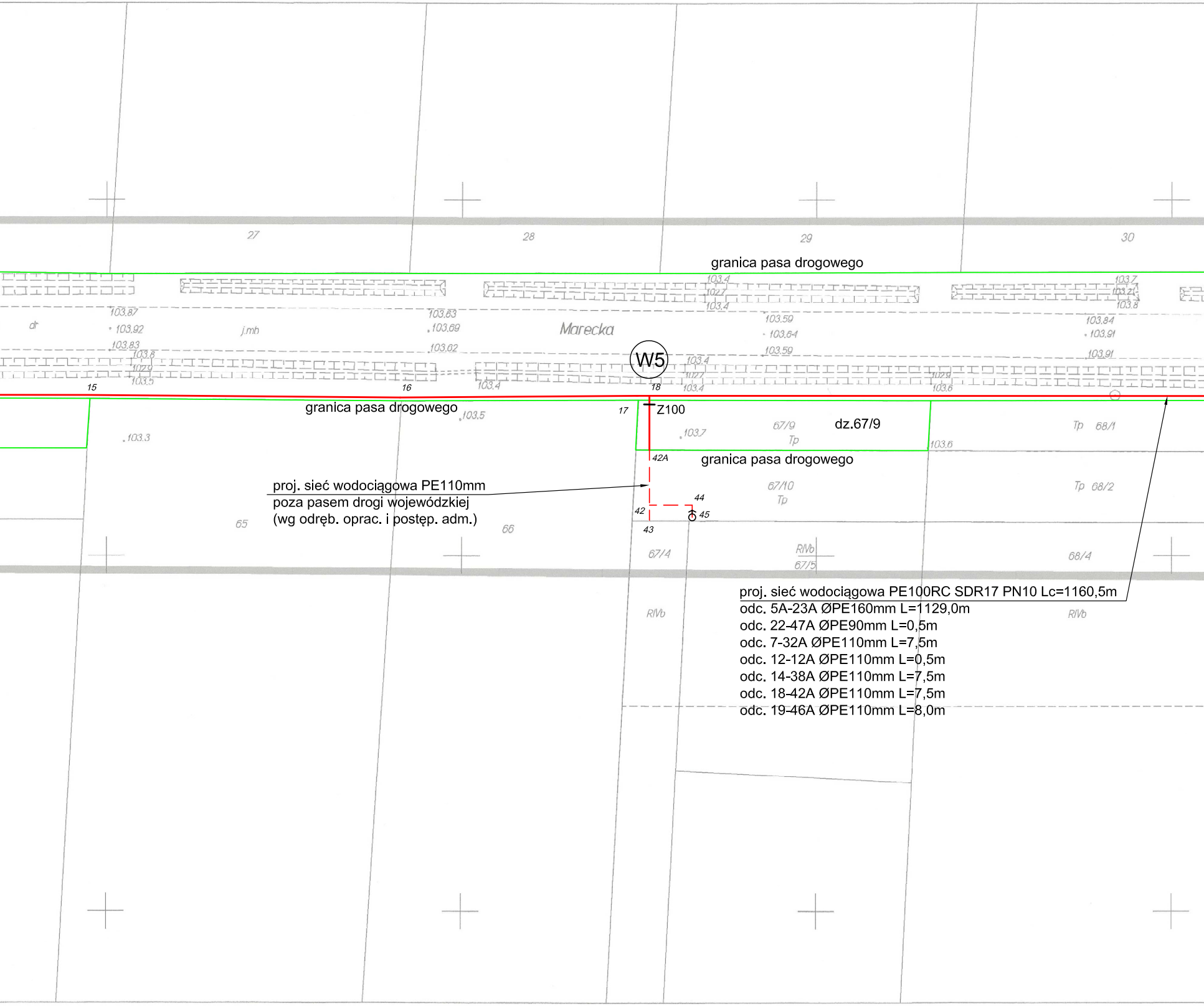
27
28
29
30
granica pasa drogowego
Marecka
W5
15
16
17
18
Z100
dz.67/9
67/9
Tp
granica pasa drogowego
granica pasa drogowego
42A
42
43
44
45
65
66
67/10
67/4
67/5
RIVb
Tp 68/1
Tp 68/2
68/4
dr
j.mh
103.87
103.92
103.83
103.63
103.69
103.62
103.59
103.64
103.84
103.91
103.5
103.3
103.7
103.6
103.4

proj. sieć wodociągowa PE110mm
poza pasem drogi wojewódzkiej
(wg odręb. oprac. i postęp. adm.)

proj. sieć wodociągowa PE100RC SDR17 PN10 Lc=1160,5m
odc. 5A-23A ØPE160mm L=1129,0m
odc. 22-47A ØPE90mm L=0,5m
odc. 7-32A ØPE110mm L=7,5m
odc. 12-12A ØPE110mm L=0,5m
odc. 14-38A ØPE110mm L=7,5m
odc. 18-42A ØPE110mm L=7,5m
odc. 19-46A ØPE110mm L=8,0m

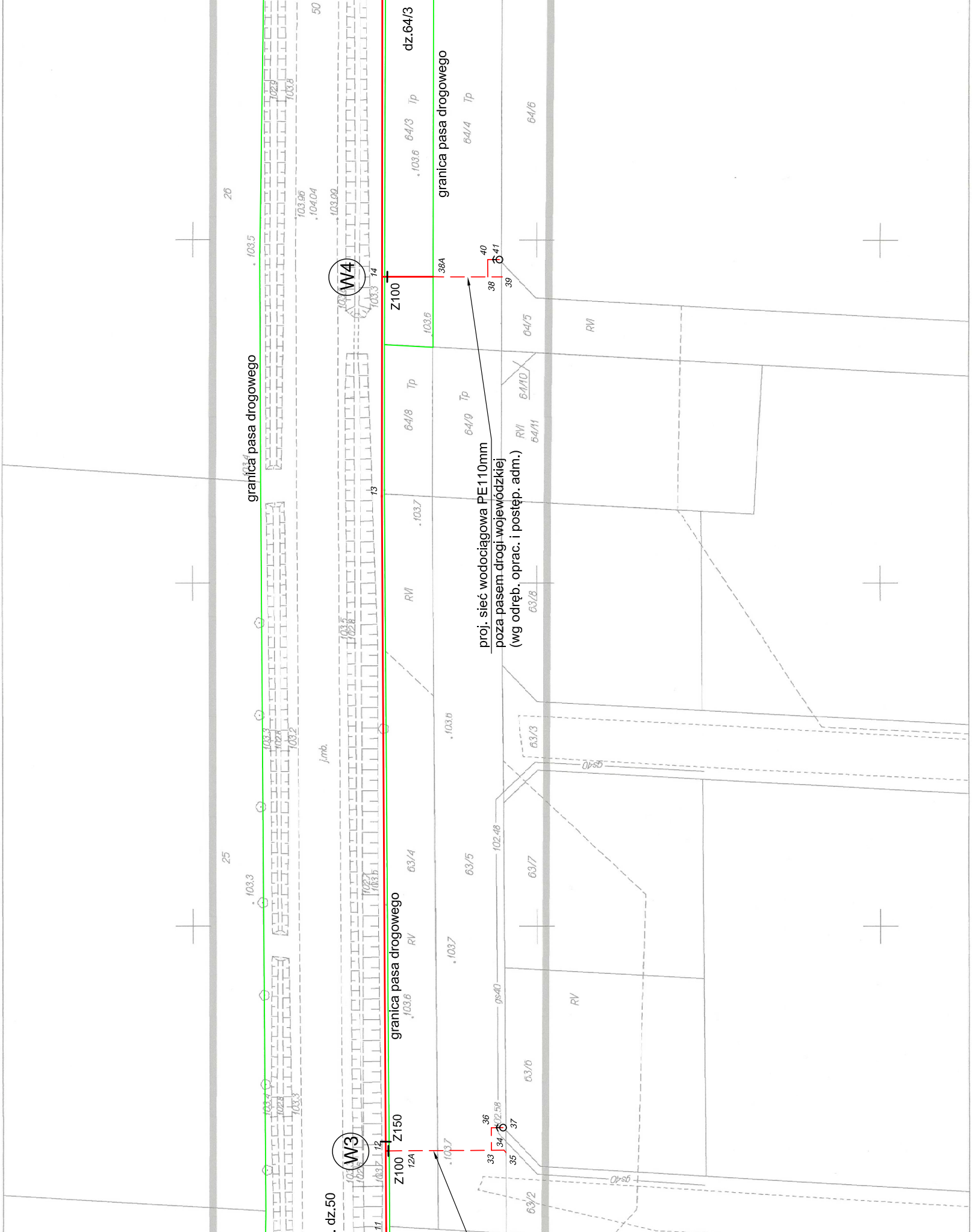
dz.64/3
granica pasa drogowego
granica pasa drogowego
granica pasa drogowego
W4
Z100
14
38A
38
39
40
41
13
proj. sieć wodociągowa PE110mm
poza pasem drogi wojewódzkiej
(wg odręb. oprac. i postęp. adm.)
W3
Z150
Z100
12A
12
11
33
34
35
36
37
dz.50
64/3
64/4
64/6
64/5
64/8
64/9
64/10
64/11
63/8
63/3
63/4
63/5
63/7
63/6
63/2
Tp
RVI
RV
gs40
j.mb.
26
25
50
103.6
103.5
103.3
103.7
102.48
102.58

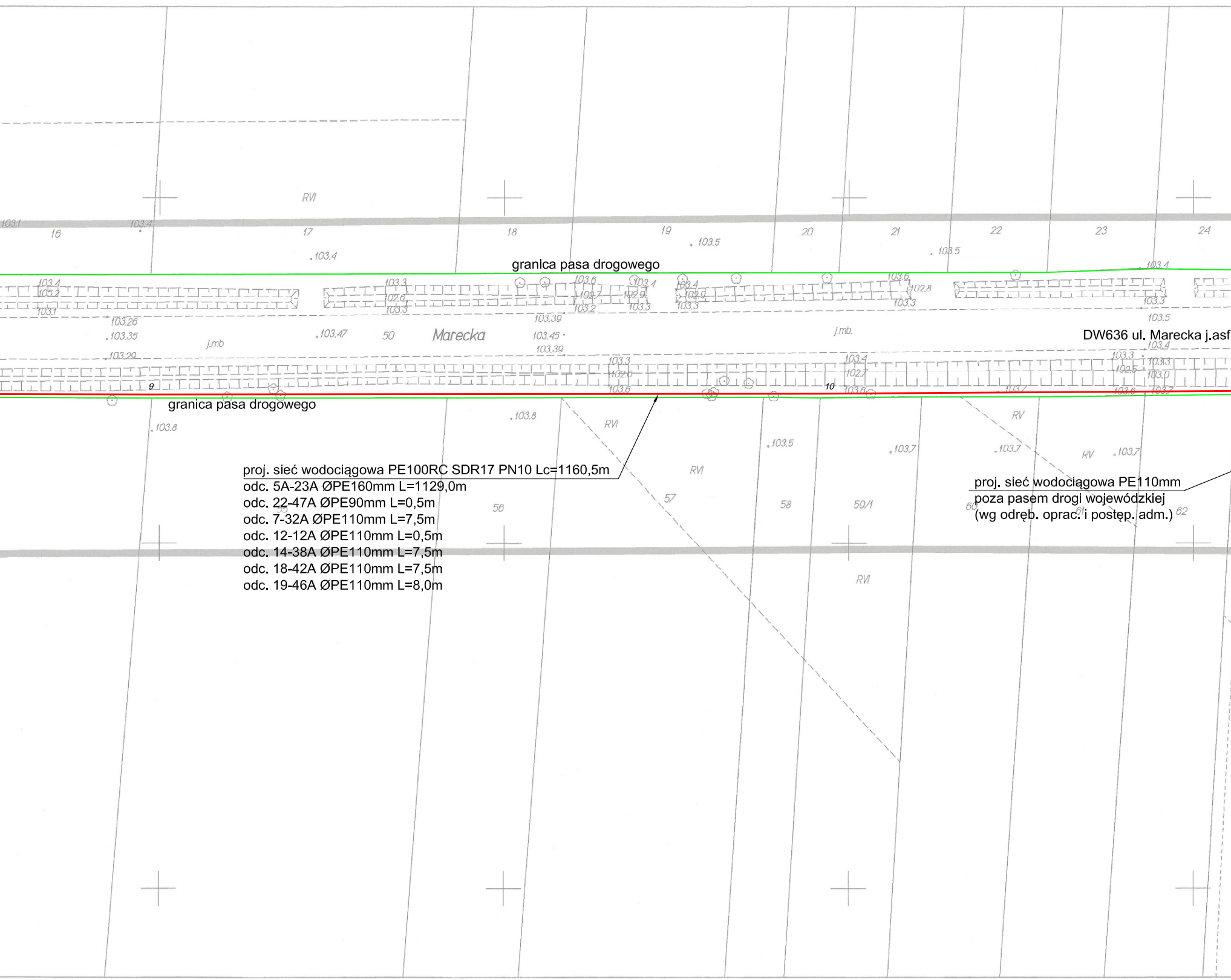

granica pasa drogowego
granica pasa drogowego
DW636 ul. Marecka j.asf
Marecka
j.mb
j.mb.
RVI
RVI
RVI
RVI
RV
RV
16
17
18
19
20
21
22
23
24
50
55
56
57
58
59/1
60
61
62
9
10
103.1
103.4
103.4
103.5
103.5
103.4
103.4
105.2
103.1
103.26
103.35
103.29
103.47
103.3
102.6
103.3
103.6
102.7
103.2
103.39
103.45
103.39
103.4
102.9
103.3
103.4
102.0
103.3
103.6
102.8
103.3
103.3
103.5
103.4
103.3
102.5
103.3
103.0
103.6
103.7
103.3
102.6
103.6
103.4
102.7
103.6
103.7
103.8
103.8
103.5
103.7
103.7
103.7

proj. sieć wodociągowa PE100RC SDR17 PN10 Lc=1160,5m
odc. 5A-23A ØPE160mm L=1129,0m
odc. 22-47A ØPE90mm L=0,5m
odc. 7-32A ØPE110mm L=7,5m
odc. 12-12A ØPE110mm L=0,5m
odc. 14-38A ØPE110mm L=7,5m
odc. 18-42A ØPE110mm L=7,5m
odc. 19-46A ØPE110mm L=8,0m

proj. sieć wodociągowa PE110mm
poza pasem drogi wojewódzkiej
(wg odręb. oprac. i postęp. adm.)

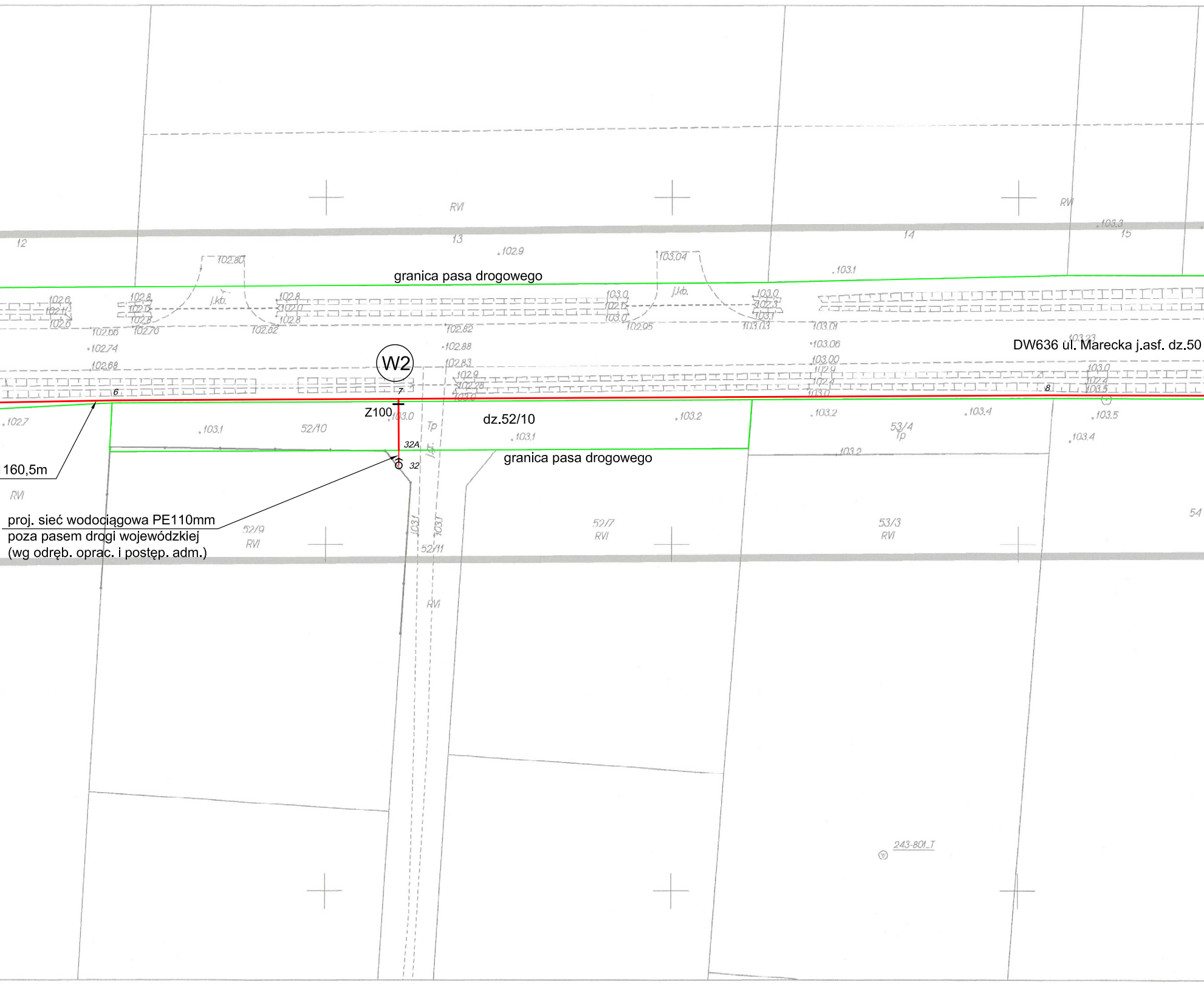
DW636 ul. Marecka j.asf. dz.50
granica pasa drogowego
granica pasa drogowego
W2
Z100
dz.52/10
160,5m
proj. sieć wodociągowa PE110mm
poza pasem drogi wojewódzkiej
(wg odręb. oprac. i postęp. adm.)
32A
32
6
7
8
RVI
12
13
14
15
52/10
52/9
RVI
52/11
52/7
RVI
53/4
Tp
53/3
RVI
54
Tp
j.kb.
j.kb.
243-801_T

ORIENTACJA

Skala 1:20000

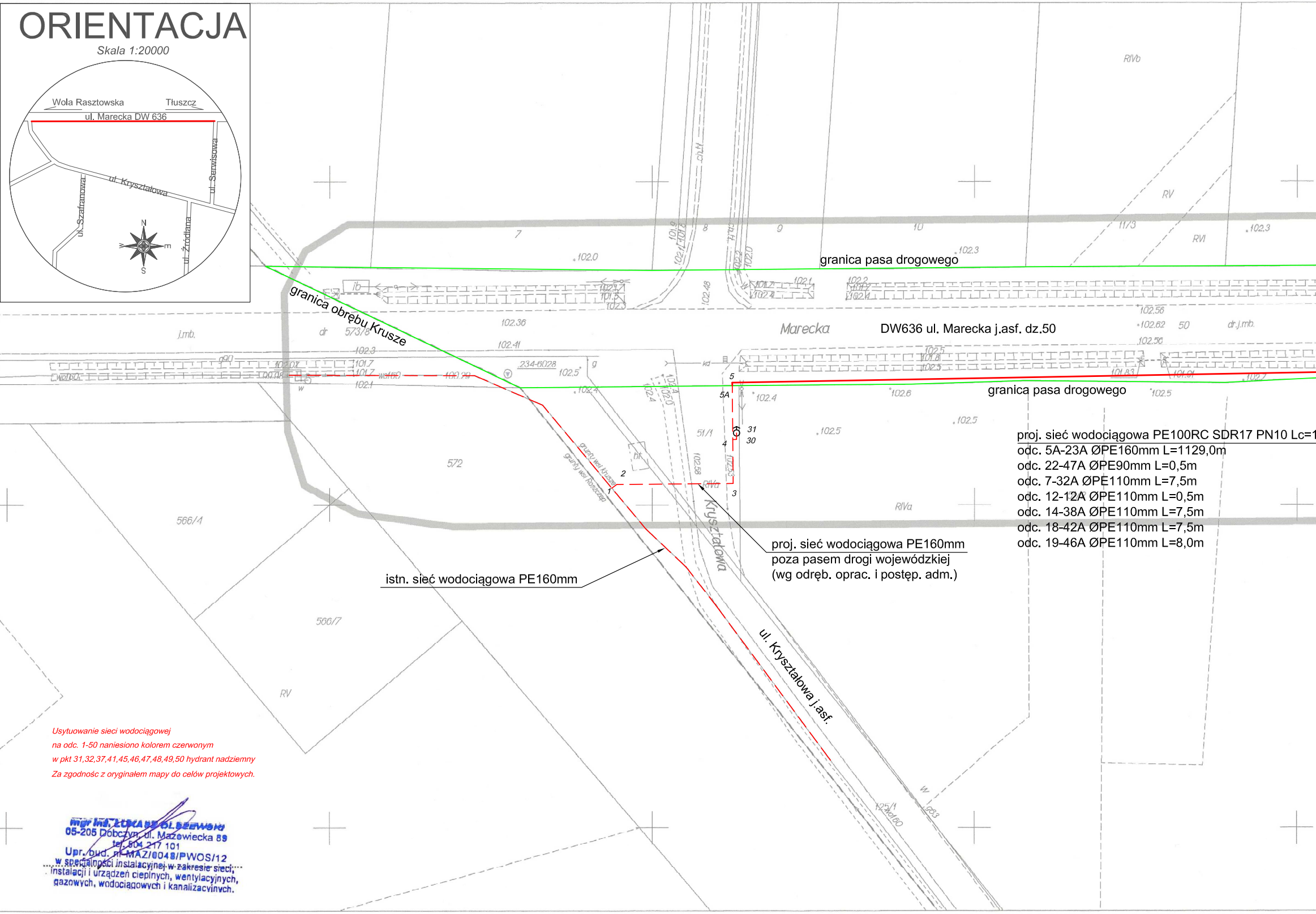
Wola Rasztowska
Tłuszcz
ul. Marecka DW 636
ul. Kryształowa
ul. Serwisowa
ul. Szafranowa
ul. Źródlana
N
E
S
W
granica pasa drogowego
granica obrębu Krusze
DW636 ul. Marecka j.asf. dz.50
Marecka
Kryształowa
ul. Kryształowa j.asf.
grunty wsi Krusze
grunty wsi Roszczep
572
573/8
566/4
566/7
51/1
125/1
RIVb
RV
RVI
RIVa
11/3
7
8
9
10
50
1
2
3
4
5
5A
30
31
wd160
j.mb.
dr.j.mb.
102.0
102.3
102.36
102.41
102.4
102.5
102.6
102.56
102.62

proj. sieć wodociągowa PE100RC SDR17 PN10 Lc=1

odc. 5A-23A ØPE160mm L=1129,0m
odc. 22-47A ØPE90mm L=0,5m
odc. 7-32A ØPE110mm L=7,5m
odc. 12-12A ØPE110mm L=0,5m
odc. 14-38A ØPE110mm L=7,5m
odc. 18-42A ØPE110mm L=7,5m
odc. 19-46A ØPE110mm L=8,0m

proj. sieć wodociągowa PE160mm
poza pasem drogi wojewódzkiej
(wg odręb. oprac. i postęp. adm.)

istn. sieć wodociągowa PE160mm

Usytuowanie sieci wodociągowej
na odc. 1-50 naniesiono kolorem czerwonym
w pkt 31,32,37,41,45,46,47,48,49,50 hydrant nadziemny
Za zgodnośc z oryginałem mapy do celów projektowych.

mgr inż. ŁUKASZ OLSZEWSKI
05-205 Dobczyn, ul. Mazowiecka 89
tel. 504 217 101
Upr. bud. nr MAZ/0048/PWOS/12
w specjalności instalacyjnej w zakresie sieci,
instalacji i urządzeń cieplnych, wentylacyjnych,
gazowych, wodociągowych i kanalizacyjnych.

MAPA DO CELÓW PROJEKTOWYCH

terenu położonego w miejscowości Krusze na dz. ew. 50, 75

ARKUSZ 1(2)

Identyfikator zgłoszenia pracy		6640.747.2023
miejscowość		**Krusze, ul. Marecka, Serwisowa**
Jednostka ewidencyjna	identyfikator	143407_2
	nazwa	Klembów
Obręb ewidencyjny	identyfikator	143407_2.0005
	nazwa	Krusze
Skala mapy		1:500
Nazwa układu współrzędnych	Prostokątnych płaskich	„2000 strefa 7/21"
	wysokości	„PL-EVRF2007-NH"
Oznaczenie granic obszaru, który był przedmiotem aktualizacji		▨
Oznaczenie i informacje o służebnościach gruntowych mających wpływ na zagospodarowanie gruntów, zlokalizowanych w granicach projektowanej inwestycji		nie badano
Oznaczenie i symbol konturu użytku gruntowego, który nie jest ujawniony w bazie danych ewidencji gruntów i budynków		brak
Granice działek ewidencyjnych w zakresie opracowania według ewidencji gruntów.		
Nie wyklucza się istnienia w terenie innych nie wykazanych na niniejszej mapie urządzeń podziemnych, które nie były zgłoszone do inwentaryzacji		
Data aktualizacji mapy		06.03.2023
Usługi Geodezyjne **PRZEMAR** Przemysław Ordyniak Chrzęsne, ul. W. Karskiej 34, 05-240 Tłuszcz tel. 509-086-923 biuro.ugprzemar@gmail.com NIP 1251508305 REGON 388303748		**GEODETA UPRAWNIONY** P. Ordyniak **inż. Przemysław Ordyniak** Upr. zaw. 23309

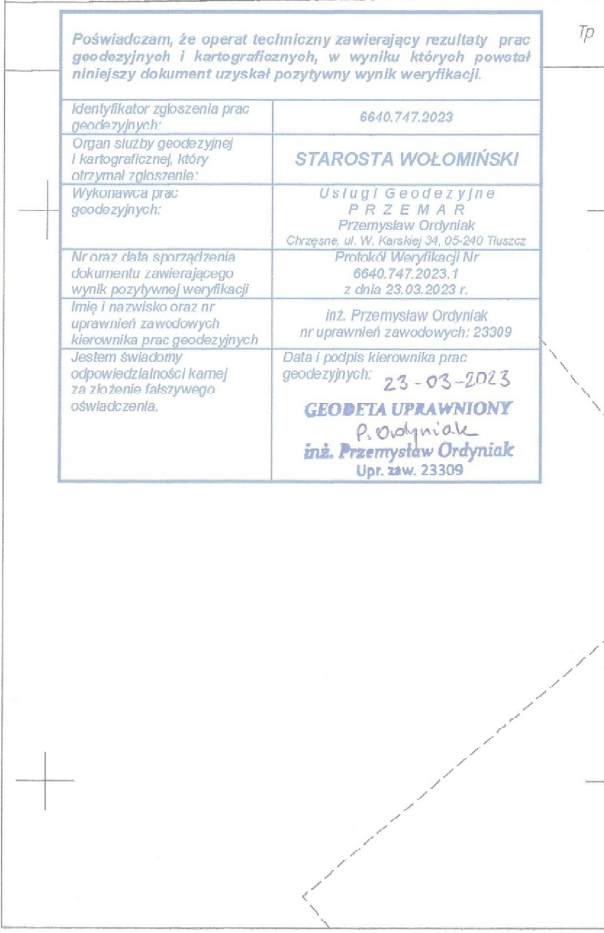

Poświadczam, że operat techniczny zawierający rezultaty prac geodezyjnych i kartograficznych, w wyniku których powstał niniejszy dokument uzyskał pozytywny wynik weryfikacji.

Identyfikator zgłoszenia prac geodezyjnych:	6640.747.2023
Organ służby geodezyjnej i kartograficznej, który otrzymał zgłoszenie:	**STAROSTA WOŁOMIŃSKI**
Wykonawca prac geodezyjnych:	Usługi Geodezyjne PRZEMAR Przemysław Ordyniak Chrzęsne, ul. W. Karskiej 34, 05-240 Tłuszcz
Nr oraz data sporządzenia dokumentu zawierającego wynik pozytywnej weryfikacji	Protokół Weryfikacji Nr 6640.747.2023.1 z dnia 23.03.2023 r.
Imię i nazwisko oraz nr uprawnień zawodowych kierownika prac geodezyjnych	inż. Przemysław Ordyniak nr uprawnień zawodowych: 23309
Jestem świadomy odpowiedzialności karnej za złożenie fałszywego oświadczenia.	Data i podpis kierownika prac geodezyjnych: 23-03-2023 **GEODETA UPRAWNIONY** P. Ordyniak **inż. Przemysław Ordyniak** Upr. zaw. 23309